

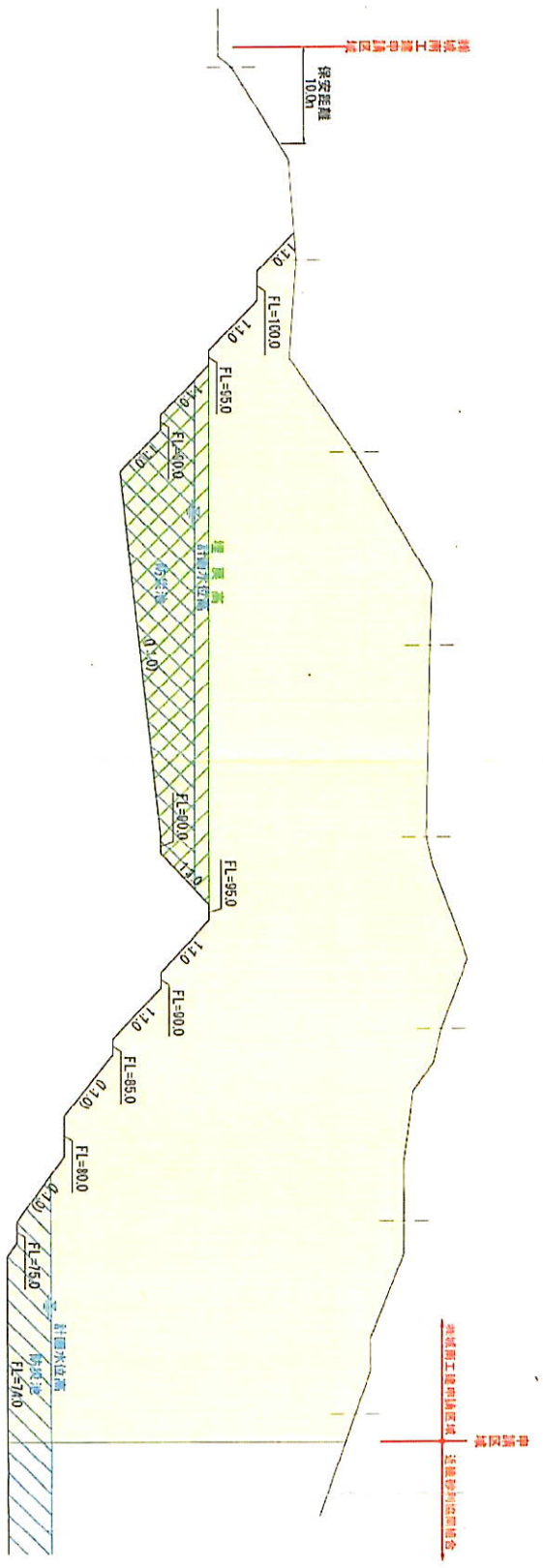
凡例

- 開発区域
- 開発行為に係る土地の区域
- 開発行為に係る森林の区域
- 埋戻計画線
- 跡地復旧計画線
- 的築地
- 堺市界全域境界
- 砂防指定境界
- 子界線
- 境界線

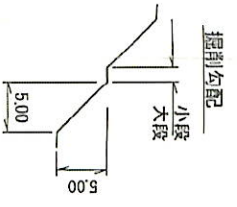
図名	建設(建築)計画図 (土地利用計画図)
図尺	1/1,000 (区画) 3
所在	堺市東区山田1丁目13番地
備考	
製図	昭和 年 月 日
製図者	株式会社

A-A'

- No.8
- No.7
- No.6
- No.5
- No.4
- No.3
- No.2
- No.1

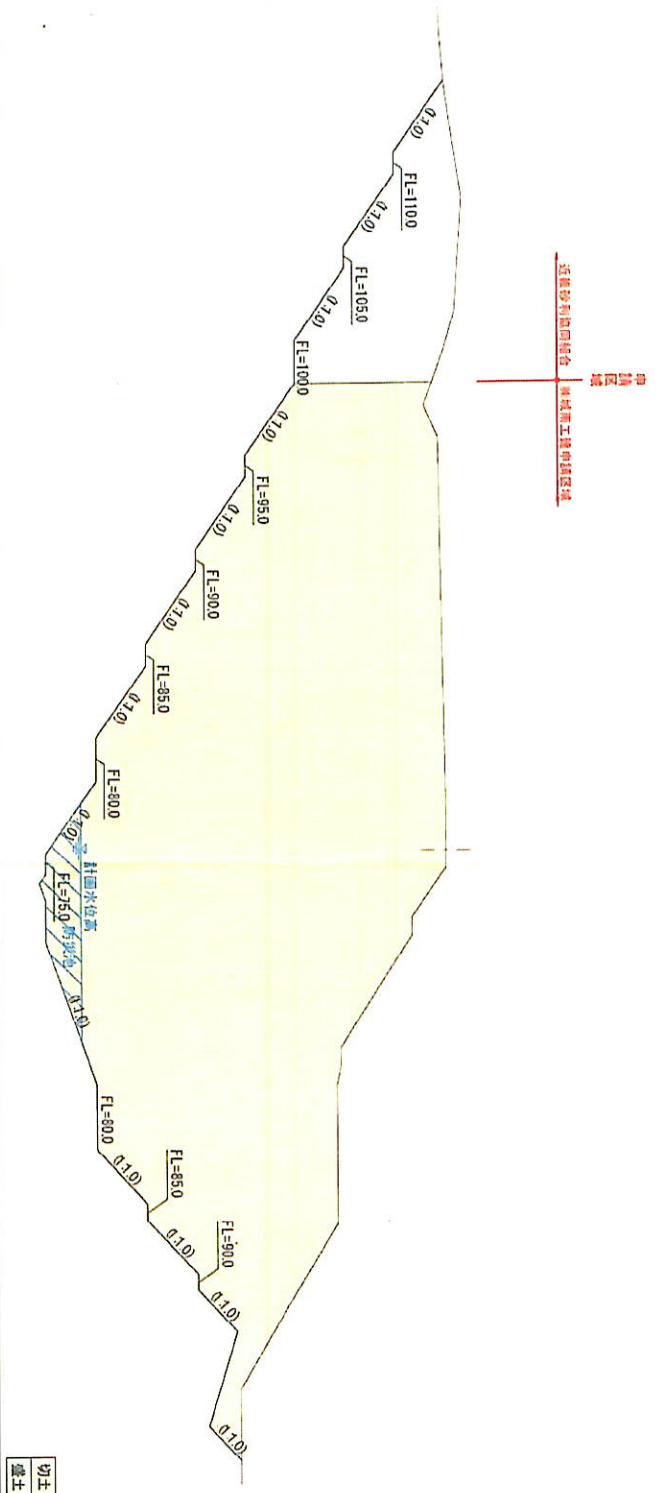


DL=70.0



図名	計画縦断面図		
縮尺	1/500	図番	4-4
所在	城陽市中山120-13番地他		
備考	No.A		
測量	製図 R1・11・15		
牧草コンサルタント株式会社			

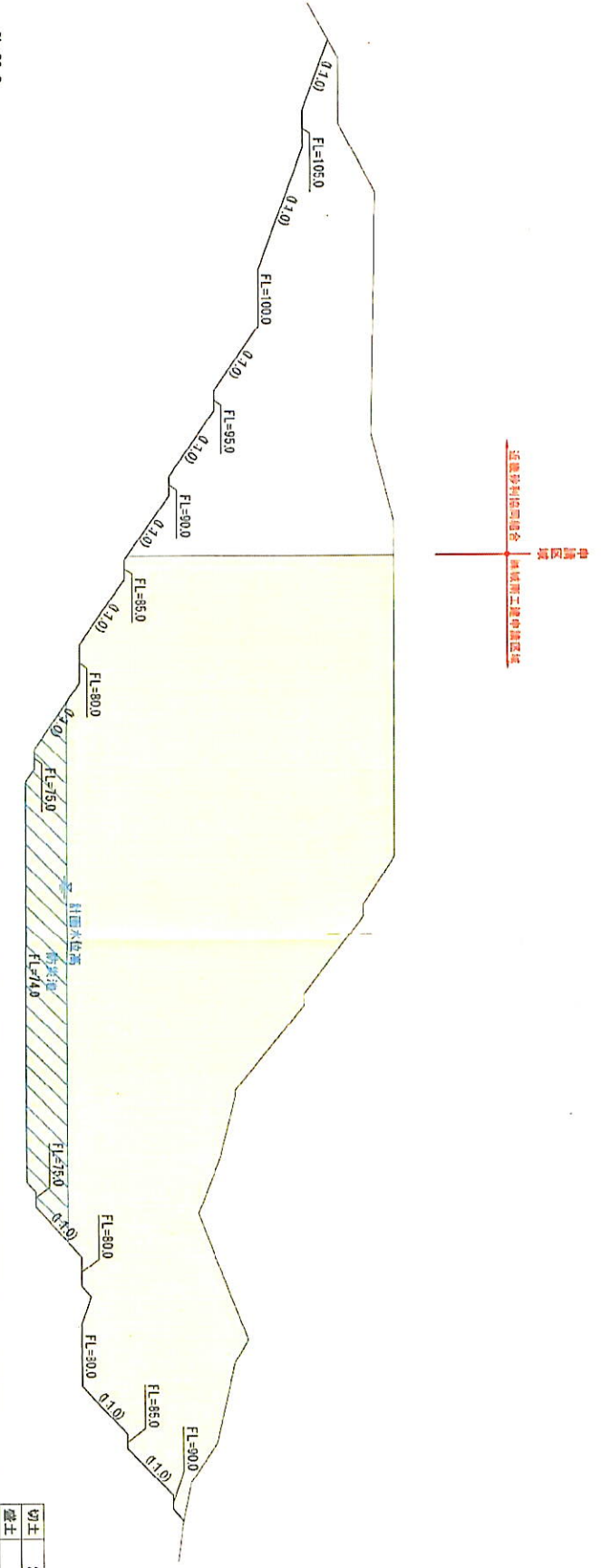
DL=70.0



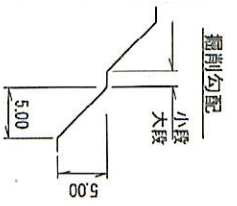
切土	2822.5
盛土	0.0

No.1

DL=70.0

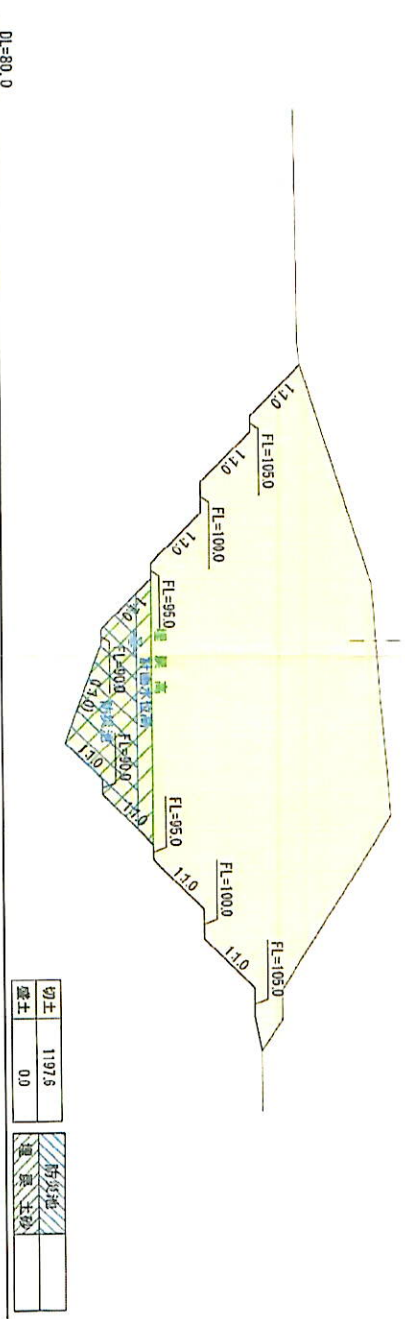


切土	2800.0
盛土	0.0



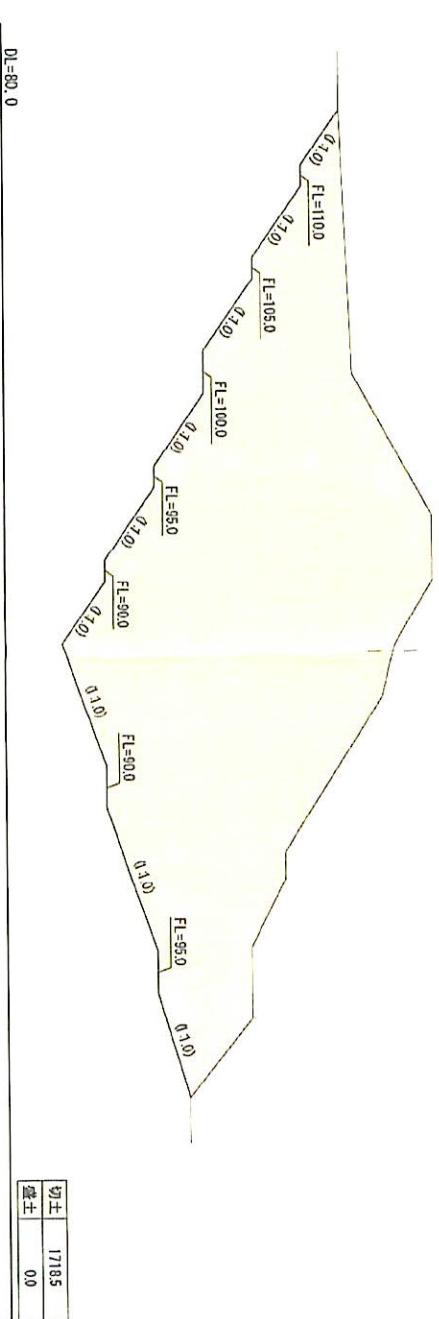
図名	計画横断面図		
縮尺	1/500	図番	4-1
所在	城陽市中山120-13番地他		
備考	No.1~No.2		
測量	製図	R1.11.15	
牧草コンサルタント株式会社			

No.4

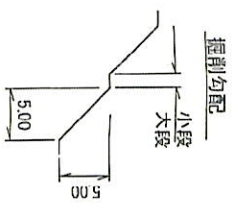


DL=80.0

No.3

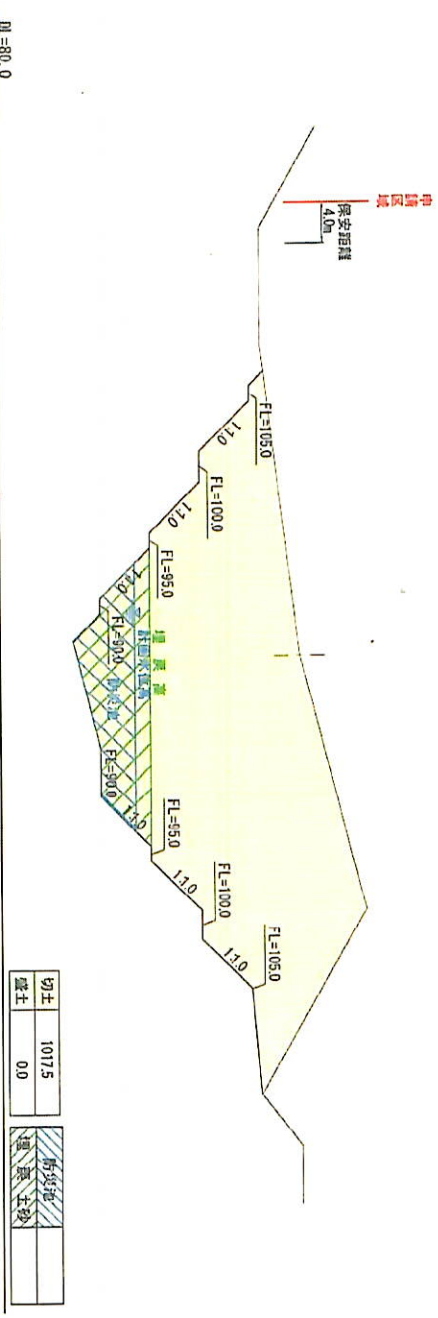


DL=80.0

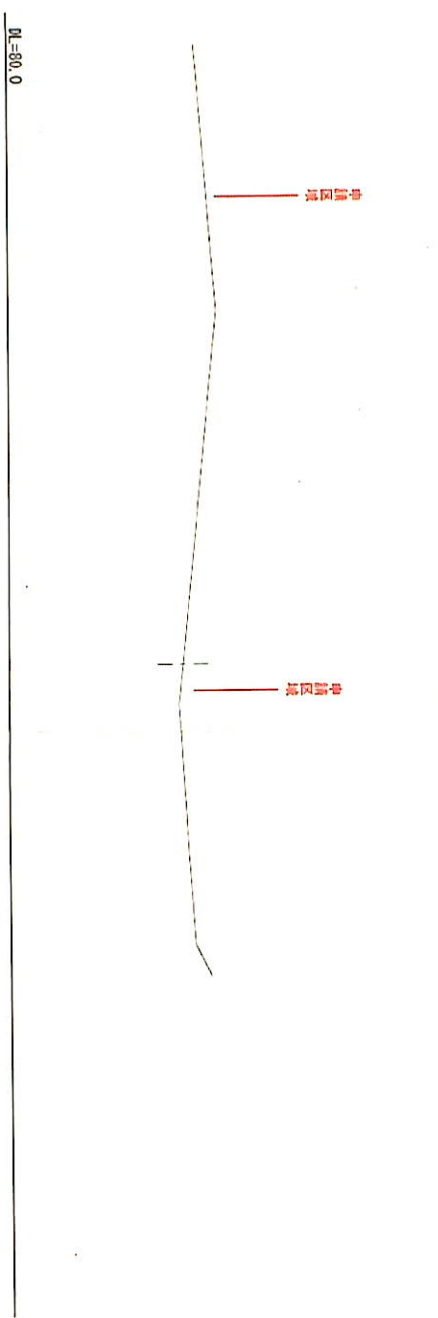


図名	計画横断面図		
縮尺	1/500	図番	4-2
所在	堺陽市中中山1120-13番地他		
備考	No.3~No.4		
測量	製図 R1・11・15		
牧草コンサルタント株式会社			

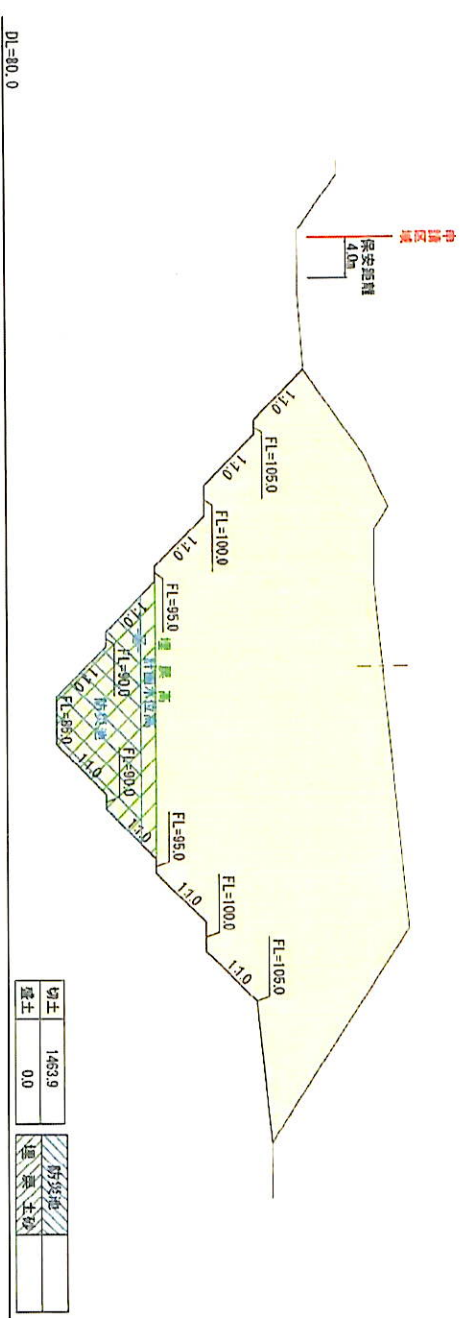
No.6



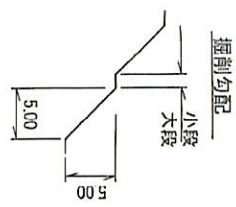
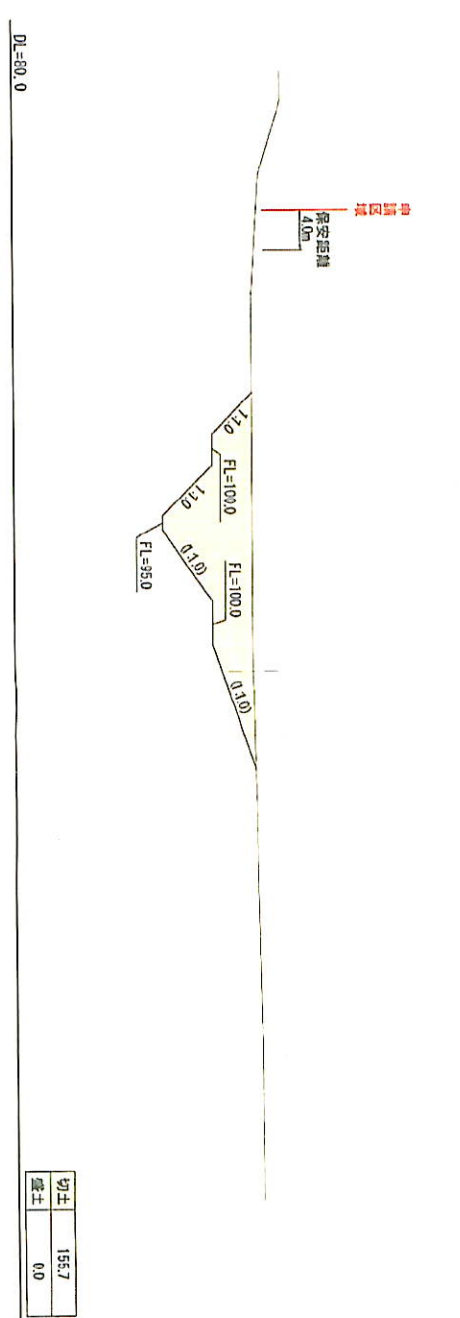
No.8



No.5



No.7



図名	計画横断面図		
箱尺	1/500	図番	4-3
所在	坡陽市中山120-13番地他		
備考	No.5~No.8		
測量	製図 R1・11・15 牧草コンサルタント株式会社		